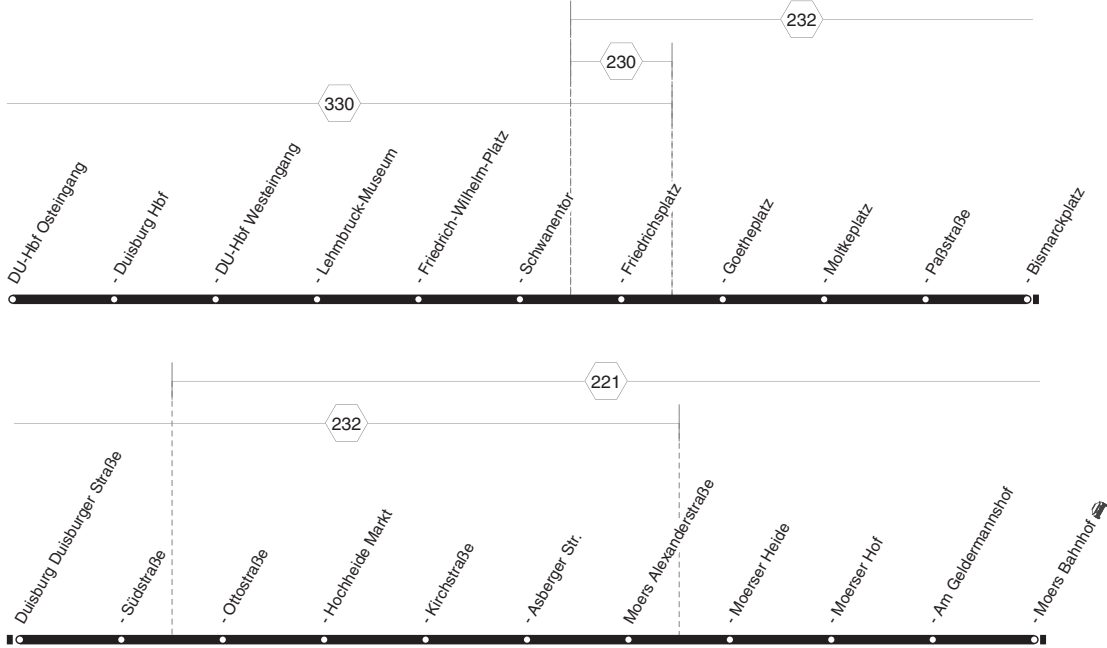




929



929

NIAG

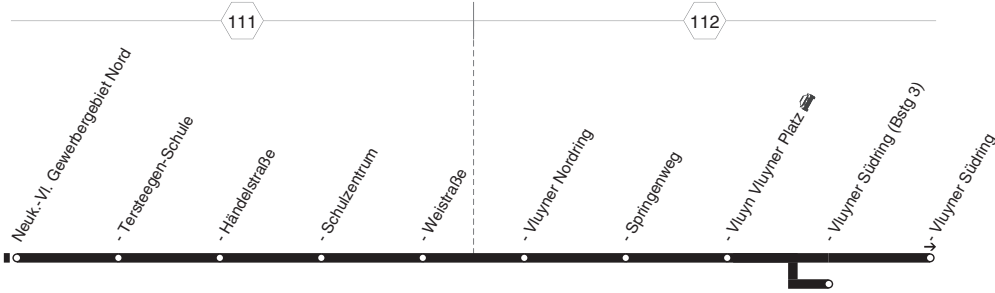
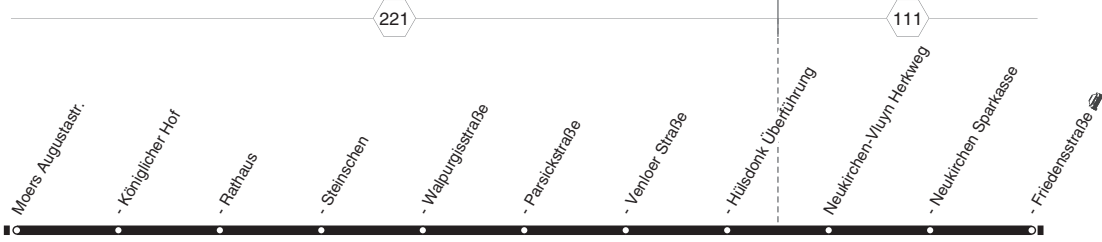
Duisburg Hbf - DU-Homberg -
Moers - Neukirchen-Vluyn
und zurück

929





929



929

NIAG


Duisburg Hbf - DU-Homberg -
Moers - Neukirchen-Vluyn

929



**929****montags bis freitags****929****NIAG****Duisburg Hbf - DU-Homberg -
Moers - Neukirchen-Vluyn****929**

Haltestellen	Abfahrtszeiten																		
	83			V			V			V			V			V			
DU-Hbf Osteingang (Bstg 3)	5.58	6.28		6.58	7.28	7.58	8.28	8.58	9.28	9.58	10.28		13.28	13.58	14.28	19.28	19.58	20.21	
- Duisburg Hbf (Bstg 6)	6.01	31		7.01	31	8.01	31	9.01	31	10.01	31		31	14.01	31	31	20.01	24	
- DU-Hbf Westeingang (Bstg 2)	03	33		03	33	03	33	03	33	03	33		33	03	33	33	03	26	
- Lehbruck-Museum (Bstg 2)	06	36		06	36	06	36	06	36	06	36		36	06	36	36	06	29	
- Friedrich-Wilhelm-Platz (Bstg 2)	08	38		08	38	08	38	08	38	08	38		38	08	38	38	08	31	
- Schwanentor (Bstg 2)	09	39		09	39	09	39	09	39	09	39		39	09	39	39	09	32	
- Friedrichsplatz (Bstg 4)	17	47		17	47	17	47	17	47	17	47		47	17	47	47	17	40	
- Goetheplatz (Bstg 2)	20	50		20	50	20	50	20	50	20	50		50	20	50	50	20	43	
- Moltkeplatz (Bstg 2)	22	52		22	52	22	52	22	52	22	52		52	22	52	52	22	45	
- Paßstraße (Bstg 2)	23	53		23	53	23	53	23	53	23	53		53	23	53	53	23	46	
- Bismarckplatz (Bstg 2)	25	55		25	55	25	55	25	55	25	55		55	25	55	55	25	48	
- Duisburger Straße (Bstg 2)	27	57		27	57	27	57	27	57	27	57		57	27	57	57	27	49	
- Südstraße (Bstg 2)	28	58		28	58	28	58	28	58	28	58		58	28	58	58	28	51	
- Ottostraße (Bstg 2)	30	7.00		30	8.00	30	9.00	30	10.00	30	11.00		14.00	30	15.00	20.00	30	53	
- Hochheide Markt (Bstg 4)	33	03	7.18	33	03	33	03	33	03	33	03		03	33	03	03	33	56	
- Kirchstraße (Bstg 2)	34	04	19	34	04	34	04	34	04	34	04		04	34	04	04	34	57	
- Asberger Str. (Bstg 2)	35	05	20	35	05	35	05	35	05	35	05		05	35	05	alle	05	58	
Moers Alexanderstraße	36	06	21	36	06	36	06	36	06	36	06	30	06	36	06	alle	30	59	
- Moerser Heide	37	07	22	37	07	37	07	37	07	37	07	Min.	07	37	07	Min.	07	21.00	
- Moerser Hof	39	09	24	39	09	39	09	39	09	39	09		09	39	09	09	39	02	
- Am Geldermannshof	40	10	25	40	10	40	10	40	10	40	10		10	40	10	10	40	03	
- Moers Bahnhof	42	12	27	42	12	42	12	42	12	42	12		12	42	12	12	42	05	
- Augustastr.	44	14	29	44	14	44	14	44	14	44	14		14	44	14	14	44	07	
- Königlicher Hof	46	16	31	46	16	46	16	46	16	46	16		16	46	16	16	20.46	09	
- Rathaus	48	18	33	48	18	48	18	48	18	48	18		18	48	18	18		11	
- Steinschen	49	19	34	49	19	49	19	49	19	49	19		19	49	19	19		12	
- Walpurgisstraße	50	20	35	50	20	50	20	50	20	50	20		20	50	20	20		13	
- Parslockstraße	51	21	36	51	21	51	21	51	21	51	21		21	51	21	21		14	
- Venloer Straße	52	22	37	52	22	52	22	52	22	52	22		22	52	22	22		15	
- Hülsdonk Überführung	53	23	38	53	23	53	23	53	23	53	23		23	53	23	23		16	
Neukirchen-Vluyn Herkweg	54	24	39	54	24	54	24	54	24	54	24		24	54	24	24		17	
- Neukirchen Sparkasse	55	25	40	55	25	55	25	55	25	55	25		25	55	25	25		18	
- Friedensstraße	57	27	42	57	27	57	27	57	27	57	27		27	57	27	27		20	
- Gewerbegebiet Nord	59	29	44	59	29	59	29	59	29	59	29		29	59	29	29		22	
- Tersteegen-Schule	7.01	7.31	7.46	8.01	8.31	9.01	9.31	10.01	10.31	11.01	11.31		14.31	15.01	15.31	20.31		24	

- Händelstraße	7.02	7.32	7.47	8.02	8.32	9.02	9.32	10.02	10.32	11.02	11.32		14.32	15.02	15.32		20.32	21.25
- Schulzentrum	04	34	7.49	04	34	04	34	04	34	04	34		34	04	34		34	27
- Weistraße	05	35		05	35	05	35	05	35	05	35	alle	35	05	35	alle	35	28
- Vluyner Nordring	06	36		06	36	06	36	06	36	06	36		36	06	36	30	36	29
- Springenweg	07	37		07	37	07	37	07	37	07	37	Min.	37	07	37	Min.	37	30
- Vluyt Vluyner Platz 	08	38		08	38	9.08	38	08	38	11.08	38		38	15.08	38		38	31
- Vluyner Südring	7.09	7.39		8.09	8.39)	9.39	10.09	10.39)	11.39		14.39)	15.39		20.39	21.32
- Vluyner Südring						9.09				11.09				15.09				

 = nur an Schultagen, nicht Rosenmontag  = Anschluss nach Venlo zur Linie 29 am Vluyner Südring
Heiligabend und Silvester wird nach dem Samstagsfahrplan gefahren

929

NIAG

Duisburg Hbf - DU-Homberg -
 Moers - Neukirchen-Vluyt

929



**929**


mo-fr


samstags



Haltestellen	Abfahrtszeiten													
				V				V						
DU-Hbf Osteingang (Bstg 3)				5.58	9.28	9.58	10.28	12.28	12.58	13.28	17.28	18.28	19.28	20.21
- Duisburg Hbf (Bstg 6)				6.01	31	10.01	31	31	13.01	31	31	31	31	24
- DU-Hbf Westeingang (Bstg 2)				03	33	03	33	33	03	33	33	33	33	26
- Lehbruck-Museum (Bstg 2)				06	36	06	36	36	06	36	36	36	36	29
- Friedrich-Wilhelm-Platz (Bstg 2)				08	38	08	38	38	08	38	38	38	38	31
- Schwanentor (Bstg 2)				09	39	09	39	39	09	39	39	39	39	32
- Friedrichsplatz (Bstg 4)	21.40	22.40	23.40	17	47	17	47	47	17	47	47	47	47	40
- Goetheplatz (Bstg 2)	43	43	43	20	50	20	50	50	20	50	50	50	50	43
- Moltkeplatz (Bstg 2)	45	45	45	22	52	22	52	52	22	52	52	52	52	45
- Paßstraße (Bstg 2)	46	46	46	23	53	23	53	53	23	53	53	53	53	46
- Bismarckplatz (Bstg 2)	48	48	48	25	55	25	55	55	25	55	55	55	55	48
- Duisburger Straße (Bstg 2)	49	49	49	27	57	27	57	57	27	57	57	57	57	49
- Südstraße (Bstg 2)	51	51	51	28	58	28	58	58	28	58	58	58	58	51
- Ottostraße (Bstg 2)	53	53	53	30	10.00	30	11.00	13.00	30	14.00	18.00	19.00	20.00	53
- Hochheide Markt (Bstg 4)	56	56	56	33	03	33	03	03	33	03	03	03	03	56
- Kirchstraße (Bstg 2)	57	57	57	34	04	34	04	04	34	04	04	04	04	57
- Asberger Str. (Bstg 2)	58	58	58	35	alle	05	35	05	35	05	alle	05	05	58
Moers Alexanderstraße	59	59	59	36	30	06	36	06	30	06	30	06	06	59
- Moerser Heide	22.00	23.00	0.00	37	Min.	07	37	07	Min.	07	37	07	Min.	21.00
- Moerser Hof	02	02	02	39	09	39	09	09	39	09	09	09	09	02
- Am Geldermannshof	03	03	03	40	10	40	10	10	40	10	10	10	10	03
- Moers Bahnhof	05	05	05	42	12	42	12	12	42	12	12	12	12	05
- Augustastr.	07	07	07	44	14	44	14	14	44	14	14	14	14	07
- Königlicher Hof	09	09	0.09	46	16	46	16	16	46	16	16	16	16	09
- Rathaus	11	11		48	18	48	18	18	48	18	18	18	18	11
- Steinschen	12	12		49	19	49	19	19	49	19	19	19	19	12
- Walpurgisstraße	13	13		50	20	50	20	20	50	20	20	20	20	13
- Parsickstraße	14	14		51	21	51	21	21	51	21	21	21	21	14
- Venloer Straße	15	15		52	22	52	22	22	52	22	22	22	22	15
- Hülsdonk Überführung	16	16		53	23	53	23	23	53	23	23	23	23	16
Neukirchen-Vluyn Herkweg	17	17		54	24	54	24	24	54	24	24	24	24	17
- Neukirchen Sparkasse	18	18		55	25	55	25	25	55	25	25	25	25	18
- Friedensstraße	20	20		57	27	57	27	27	57	27	27	27	27	20
- Gewerbegebiet Nord	22	22		59	29	59	29	29	59	29	29	29	29	22
- Tersteegen-Schule	22.24	23.24		7.01	10.31	11.01	11.31	13.31	14.01	14.31	18.31	19.31	20.31	21.24

929**NIAG**Duisburg Hbf - DU-Homberg -
Moers - Neukirchen-Vluyn**929**

- Händelstraße	22.25	23.25	7.02	10.32	11.02	11.32	13.32	14.02	14.32	18.32	19.32	20.32	21.25	22.25	23.25
- Schulzentrum	27	27	04	34	04	34	34	04	34	34	34	34	27	27	27
- Weistraße	28	28	05	alle	35	05	35	alle	35	05	35	alle	35	35	28
- Vluyner Nordring	29	29	06	30	36	06	36	30	36	06	36	30	36	36	29
- Springenweg	30	30	07	Min.	37	07	37	Min.	37	07	37	Min.	37	37	30
- Vluyner Platz 	31	31	08	38	11.08	38	38	14.08	38	38	38	38	38	31	31
- Vluyner Südring	22.32	23.32	7.09	10.39)	11.39	13.39)	14.39	18.39	19.39	20.39	21.32	22.32	23.32
- Vluyner Südring					11.09		14.09								

 = Anschluss nach Venlo zur Linie 29 am Vluyner Südring
Heiligabend und Silvester wird nach dem Samstagsfahrplan gefahren

929

NIAG

Duisburg Hbf - DU-Homberg -
 Moers - Neukirchen-Vluy


929




**929****samstags****sonn- und feiertags**

Haltestellen	Abfahrtszeiten			
		59	59	
DU-Hbf Osteingang (Bstg 3)		8.21	9.21	20.21
- Duisburg Hbf (Bstg 6)		24	24	24
- DU-Hbf Westeingang (Bstg 2)		26	26	26
- Lehmbruck-Museum (Bstg 2)		29	29	29
- Friedrich-Wilhelm-Platz (Bstg 2)		31	31	31
- Schwanentor (Bstg 2)		32	32	32
- Friedrichsplatz (Bstg 4)	23.40	40	40	40
- Goetheplatz (Bstg 2)	43	43	43	43
- Moltkeplatz (Bstg 2)	45	45	45	45
- Paßstraße (Bstg 2)	46	46	46	46
- Bismarckplatz (Bstg 2)	48	48	48	48
- Duisburger Straße (Bstg 2)	49	49	49	49
- Südstraße (Bstg 2)	51	51	51	51
- Ottostraße (Bstg 2)	53	53	53	53
- Hochheide Markt (Bstg 4)	56	56	56	56
- Kirchstraße (Bstg 2)	57	57	57	57
- Asberger Str. (Bstg 2)	58	58	58	58
Moers Alexanderstraße	59	59	59	59
- Moerser Heide	0.00	9.00	10.00	21.00
- Moerser Hof	02	02	02	02
- Am Geldermannshof	03	03	03	03
- Moers Bahnhof	05	8.05	05	05
- Augustastr.	07	07	07	07
- Königlicher Hof	0.09	09	09	09
- Rathaus		11	11	11
- Steinschen		12	12	12
- Walpurgisstraße		13	13	13
- Parsickstraße		14	14	14
- Venloer Straße		15	15	15
- Hülsdonk Überführung		16	16	16
Neukirchen-Vluyn Herkweg		17	17	17
- Neukirchen Sparkasse		18	18	18
- Friedensstraße		20	20	20
- Gewerbegebiet Nord		22	22	22
- Tersteegen-Schule		8.24	9.24	10.24
				21.24

929**NIAG****Duisburg Hbf - DU-Homberg -
Moers - Neukirchen-Vluyn****929**

- Händelstraße	8.25	9.25	10.25	21.25
- Schulzentrum	27	27	27	27
- Weistraße	28	28	28	alle 28
- Vluyner Nordring	29	29	29	60 29
- Springenweg	30	30	30	Min. 30
- Vluyner Platz 	31	31	31	31
- Vluyner Südring	8.32	9.32	10.32	21.32
- Vluyner Südring				

 = nicht 25.12. und 1.1.

Heiligabend und Silvester wird nach dem Samstagsfahrplan gefahren

929

NIAG

Duisburg Hbf - DU-Homberg -
Moers - Neukirchen-Vluyner




929

**929****sonn- und feiertags**

Haltestellen	Abfahrtszeiten		
DU-Hbf Osteingang (Bstg 3)			
- Duisburg Hbf (Bstg 6)			
- DU-Hbf Westeingang (Bstg 2)			
- Lehbruck-Museum (Bstg 2)			
- Friedrich-Wilhelm-Platz (Bstg 2)			
- Schwanentor (Bstg 2)			
- Friedrichsplatz (Bstg 4)	21.40	22.40	23.40
- Goetheplatz (Bstg 2)	43	43	43
- Moltkeplatz (Bstg 2)	45	45	45
- Paßstraße (Bstg 2)	46	46	46
- Bismarckplatz (Bstg 2)	48	48	48
- Duisburger Straße (Bstg 2)	49	49	49
- Südstraße (Bstg 2)	51	51	51
- Ottostraße (Bstg 2)	53	53	53
- Hochheide Markt (Bstg 4)	56	56	56
- Kirchstraße (Bstg 2)	57	57	57
- Asberger Str. (Bstg 2)	58	58	58
Moers Alexanderstraße	59	59	59
- Moerser Heide	22.00	23.00	0.00
- Moerser Hof	02	02	02
- Am Geldermannshof	03	03	03
- Moers Bahnhof	05	05	05
- Augustastr.	07	07	07
- Königlicher Hof	09	09	0.09
- Rathaus	11	11	
- Steinschen	12	12	
- Walpurgisstraße	13	13	
- Parsickstraße	14	14	
- Venloer Straße	15	15	
- Hülsdonk Überführung	16	16	
Neukirchen-Vluyn Herkweg	17	17	
- Neukirchen Sparkasse	18	18	
- Friedensstraße	20	20	
- Gewerbegebiet Nord	22	22	
- Tersteegen-Schule	22.24	23.24	

929**NIAG****Duisburg Hbf - DU-Homberg -
Moers - Neukirchen-Vluyn****929**

- Händelstraße	22.25	23.25
- Schulzentrum	27	27
- Weistraße	28	28
- Vluyner Nordring	29	29
- Springenweg	30	30
- Vluy'n Vluyner Platz 	31	31
- Vluyner Südring	22.32	23.32
- Vluyner Südring		

Heiligabend und Silvester wird nach dem Samstagsfahrplan gefahren

929

NIAG

Duisburg Hbf - DU-Homberg -
Moers - Neukirchen-Vluy'n



929

**929****montags bis freitags****samstags****929****NIAG****Neukirchen-Vluyn - Moers
DU-Homberg - Duisburg Hbf****929**

Haltestellen	Abfahrtszeiten																								
	montags bis freitags		19.32		20.29		21.29		22.29		samstags		17.32		18.32		19.32		20.29		21.29		22.29		
Neukirchen-Vl. Vluynr Südring	4.59	5.32	19.32	20.29	21.29	22.29	4.59	5.29	5.59	6.32	17.32	18.32	19.32	20.29	21.29	22.29									
- Vluyn Vluynr Platz	5.00	33	33	30	30	30	5.00	30	6.00	33	33	33	33	30	30	30									
- Springenweg	02	35	35	32	32	32	02	32	02	35	35	35	35	32	32	32									
- Vluynr Nördring	03	36	36	33	33	33	03	33	03	36	36	36	36	33	33	33									
- Weistraße	05	38	38	35	35	35	05	35	05	38	38	38	38	35	35	35									
- Schulzentrum	06	39	39	36	36	36	06	36	06	39	39	39	39	36	36	36									
- Händelstraße	08	41	41	38	38	38	08	38	08	41	41	41	41	38	38	38									
- Tersteegen-Schule	09	42	42	39	39	39	09	39	09	42	42	42	42	39	39	39									
- Gewerbegebiet Nord	11	44	44	41	41	41	11	41	11	44	44	44	44	41	41	41									
- Friedensstraße	13	46	46	43	43	43	13	43	13	46	46	46	46	43	43	43									
- Neukirchen Sparkasse	15	48	48	45	45	45	15	45	15	48	48	48	48	45	45	45									
- Herkweg	16	49	49	46	46	46	16	46	16	49	49	49	49	46	46	46									
Moers Hülsdonk Überführung	17	50	50	47	47	47	17	47	17	50	50	50	50	47	47	47									
- Venloer Straße	18	51	51	48	48	48	18	48	18	51	51	51	51	48	48	48									
- Parsickstraße	19	52	52	49	49	49	19	49	19	52	52	52	52	49	49	49									
- Walpurgisstraße	20	53	53	50	50	50	20	50	20	53	53	53	53	50	50	50									
- Steinschen	21	54	alle	54	51	51	51	21	51	21	54	alle	54	54	54	51	51	51							
- Rathaus	23	56	30	56	53	53	53	23	53	23	56	30	56	56	56	53	53	53							
- Königlicher Hof	4.25	25	58	Min.	58	55	55	55	25	55	25	58	Min.	58	58	55	55	55							
- Augustastr.	27	27	6.00	20.00	57	57	57	27	57	27	7.00	18.00	19.00	20.00	57	57	57								
- Moers Bahnhof	30	30	03	03	21.00	22.00	23.00	30	6.00	30	03	03	03	03	21.00	22.00	23.00								
- Am Geldermannshof	32	32	05	05	02	02	02	32	02	32	05	05	05	05	02	02	02								
- Moerser Hof	33	33	06	06	03	03	03	33	03	33	06	06	06	06	03	03	03								
- Moerser Heide	34	34	07	07	04	04	04	34	04	34	07	07	07	07	04	04	04								
- Alexanderstraße	35	35	08	08	05	05	05	35	05	35	08	08	08	08	05	05	05								
Duisburg Asberger Str. (Bstg 1)	37	37	10	10	07	07	07	37	07	37	10	10	10	10	07	07	07								
- Kirchstraße (Bstg 1)	38	38	11	11	08	08	08	38	08	38	11	11	11	11	08	08	08								
- Hochheide Markt (Bstg 1)	40	40	13	13	10	10	10	40	10	40	13	13	13	13	10	10	10								
- Ottostraße (Bstg 1)	42	42	15	15	12	12	12	42	12	42	15	15	15	15	12	12	12								
- Südstraße (Bstg 1)	44	44	17	17	14	14	14	44	14	44	17	17	17	17	14	14	14								
- Duisburger Straße (Bstg 1)	45	45	19	19	15	15	15	45	15	45	19	19	19	19	15	15	15								
- Bismarckplatz (Bstg 1)	47	47	21	21	17	17	17	47	17	47	21	21	21	21	17	17	17								
- Paßstraße (Bstg 1)	48	48	22	22	18	18	18	48	18	48	22	22	22	22	18	18	18								
- Moltkeplatz (Bstg 1)	49	49	24	24	19	19	19	49	19	49	24	24	24	24	19	19	19								
- Goetheplatz (Bstg 1)	4.50	5.50	6.25	20.25	21.20	22.20	23.20	5.50	6.20	6.50	7.25	18.25	19.25	20.25	21.20	22.20	23.20								

- Friedrichsplatz (Bstg 3)	4.53	5.53	6.28		20.28	21.23	22.23	23.23	5.53	6.23	6.53	7.28		18.28	19.28	20.28	21.23	22.23	23.23
- Schwanentor (Bstg 1)	5.01	6.01	36		36				6.01	31	7.01	36		36	36	36			
- Friedrich-Wilhelm-Platz (Bstg 1)	03	03	38	alle	38				03	33	03	38	alle	38	38	38			
- Lehbruck-Museum (Bstg 1)	05	05	40	30	40				05	35	05	40	30	40	40	40			
- DU-Hbf Westeingang (Bstg 1)	07	07	42	Min.	42				07	37	07	42	Min.	42	42	42			
- Duisburg Hbf (Bstg 5)	09	09	44		44				09	39	09	44		44	44	44			
- DU-Hbf Osteingang (Bstg 3)	5.12	6.12	6.47		20.47				6.12	6.42	7.12	7.47		18.47	19.47	20.47			

Heiligabend und Silvester wird nach dem Samstagsfahrplan gefahren

929

NIAG

Neukirchen-Vluyn - Moers
DU-Homberg - Duisburg Hbf



929

**929****sonn- und feiertags****929****NIAG****Neukirchen-Vluyn - Moers
DU-Homberg - Duisburg Hbf****929**

Haltestellen	Abfahrtszeiten							
	59	59						
Neukirchen-Vl. Vluynr Südring	7.29	8.29	9.29	19.29	20.29	21.29	22.29	
- Vluyn Vluynr Platz	30	30	30	30	30	30	30	
- Springenweg	32	32	32	32	32	32	32	
- Vluynr Nordring	33	33	33	33	33	33	33	
- Weistraße	35	35	35	35	35	35	35	
- Schulzentrum	36	36	36	36	36	36	36	
- Händelstraße	38	38	38	38	38	38	38	
- Tersteegen-Schule	39	39	39	39	39	39	39	
- Gewerbegebiet Nord	41	41	41	41	41	41	41	
- Friedensstraße	43	43	43	43	43	43	43	
- Neukirchen Sparkasse	45	45	45	45	45	45	45	
- Herkweg	46	46	46	46	46	46	46	
Moers Hülsdonk Überführung	47	47	47	47	47	47	47	
- Venloer Straße	48	48	48	48	48	48	48	
- Parsickstraße	49	49	49	49	49	49	49	
- Walpurgisstraße	50	50	50	50	50	50	50	
- Steinschen	51	51	51	alle	51	51	51	
- Rathaus	53	53	53	60	53	53	53	
- Königlicher Hof	55	55	55	Min.	55	55	55	
- Augustastr.	57	57	57		57	57	57	
- Moers Bahnhof	8.00	9.00	10.00	20.00	21.00	22.00	23.00	
- Am Geldermannshof	02	02	02	02	02	02	02	
- Moerser Hof	03	03	03	03	03	03	03	
- Moerser Heide	04	04	04	04	04	04	04	
- Alexanderstraße	05	05	05	05	05	05	05	
Duisburg Asberger Str. (Bstg 1)	07	07	07	07	07	07	07	
- Kirchstraße (Bstg 1)	08	08	08	08	08	08	08	
- Hochheide Markt (Bstg 1)	10	10	10	10	10	10	10	
- Ottostraße (Bstg 1)	12	12	12	12	12	12	12	
- Südstraße (Bstg 1)	14	14	14	14	14	14	14	
- Duisburger Straße (Bstg 1)	15	15	15	15	15	15	15	
- Bismarckplatz (Bstg 1)	17	17	17	17	17	17	17	
- Paßstraße (Bstg 1)	18	18	18	18	18	18	18	
- Moltkeplatz (Bstg 1)	19	19	19	19	19	19	19	
- Goetheplatz (Bstg 1)	8.20	9.20	10.20	20.20	21.20	22.20	23.20	

- Friedrichsplatz (Bstg 3)	8.23	9.23	10.23	20.23	21.23	22.23	23.23
- Schwanentor (Bstg 1)	31	31	31	31			
- Friedrich-Wilhelm-Platz (Bstg 1)	33	33	33	alle	33		
- Lehbruck-Museum (Bstg 1)	35	35	35	60	35		
- DU-Hbf Westeingang (Bstg 1)	37	37	37	Min.	37		
- Duisburg Hbf (Bstg 5)	39	39	39		39		
- DU-Hbf Osteingang (Bstg 3)	8.42	9.42	10.42	20.42			

☒ = nicht 25.12. und 1.1.

Heiligabend und Silvester wird nach dem Samstagsfahrplan gefahren

929

NIAG

Neukirchen-Vluyn - Moers
DU-Homberg - Duisburg Hbf



929